

















ΥΠΟΜΝΗΜΑ

-  Περιοχή Ειδικού Χαρακτήρα
-  Βασικό Δευτερεύον Οδικό Δίκτυο
-  Δευτερεύοντες Δρόμοι
-  Πεζόδρομοι
-  Πεζόδρομοι και Αυτοκίνητα (Κυκλοφοριακή Ύφεση)
-  Ποδηλατοδρόμοι
-  Χώροι Στάθμευσης
-  Εμπορική Περιοχή
-  Άξονας Δραστηριότητας I
-  Περιοχή Κατοικίας
-  Δημοτική Εκπαίδευση (Υφιστάμενη)
-  Πολιτιστικές/Κοινωνικές Δραστηριότητες
-  Μικρές Πλατείες στον Πυρήνα
-  Εκκλησίες
-  Κοιμητήριο
-  Υπηρεσίες Κοινής Ωφελείας

ΤΜΗΜΑ ΠΟΛΕΟΔΟΜΙΑΣ ΚΑΙ ΟΙΚΗΣΕΩΣ

ΤΟΠΙΚΟ ΣΧΕΔΙΟ ΔΕΡΥΝΕΙΑΣ

ΧΡΗΣΗ ΓΗΣ ΠΕΡΙΟΧΗ ΠΥΡΗΝΑ

ΚΛΙΜΑΚΑ
1:2500

ΗΜΕΡΟΜΗΝΙΑ
Ιουνιος 1999

ΑΡ. ΣΧΕΔΙΟΥ
4